

Na trase naučné stezky se setkáme s ukázkami architektury zdejšího kraje. Charakteristickým rysem je Podstávka - dřevěná konstrukce obepínající přízemí a vynášející hrázděné a někdy i roubené stěny patra.







ALBRECHTICE

Pozůstatky tvrziště najdeme zde u č. p. 1, kde byly objeveny významné archeologické nálezy. První zprávy o Albrechticích jsou ze 14. století.



NAUČNÁ STEZKA

Stezka spojuje obce Vlastibořice a Albrechtice. Prochází malebnou krajinou, seznámí vás s historií kraje, upozorní na kulturní i přírodní památky. Poskytne informace o archeologických nálezech a nabídne také místa k odpočinku a pozorování krajiny.

-  trasa naučné stezky
-  trasa turistické stezky
-  odpočinkové místo
-  lavička



KUDY NA STEZKU

Stezku najdeme na jihovýchodě okresu Liberec, asi 80 km od Prahy, 20 km od Liberce, 10 km od Turnova a 6 km od Českého Dubu. Snadný příjezd ze severu a jihu umožňuje rychlostní silnice R35 procházející Turnovem. Z Turnova je možné použít autobusovou linku.

TENTO PROJEKT: Naučná stezka „Vlastibořická cesta“ JE SPOLUFINANCOVÁN EVROPSKOU UNIÍ Z EVROPSKÉHO ZEMĚDĚLSKÉHO FONDU PRO ROZVOJE VENKOVA v rámci opatření III.1.3. Podpora cestovního ruchu Programu rozvoje venkova ČR Evropský zemědělský fond pro rozvoj venkova: Evropa investuje do venkovských oblastí



PROGRAM ROZVOJE VENKOVA

Naučná stezka „Vlastibořická cesta“

