



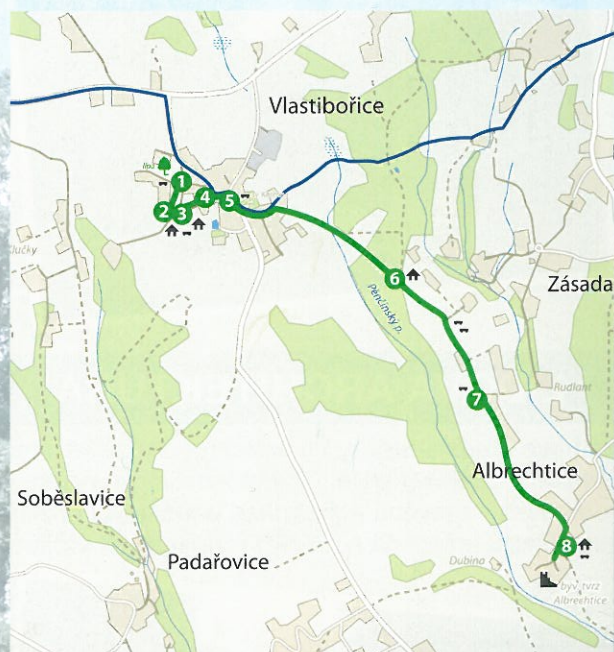


NAUČNÁ STEZKA

Stežka spojuje obce Vlastibořice a Albrechtice. Prochází malebnou krajinou, seznámí vás s historií kraje, upozorní na kulturní i přírodní památky. Poskytne informace o archeologických nálezích a nabídne místa k odpočinku a pozorování krajiny.

-  trasa naučné stezky
-  trasa turistické stezky
-  odpočinkové místo
-  lavička



Seznam informačních panelů:

- 1 Vlastibořická lípa / architektura
- 2 obec Vlastibořice
- 3 příroda kraje 1 / panorama
- 4 památky Vlastibořic a okolí
- 5 památky Vlastibořic / archeologické nálezy
- 6 příroda kraje 2
- 7 historie kraje
- 8 Albrechtice / historie a archeologické nálezy

KUDY NA STEZKU

Stežku najdeme na jihovýchodě okresu Liberec, asi 80 km od Prahy, 20 km od Liberce, 10 km od Turnova a 6 km od Českého Dubu. Snadný příjezd ze severu a jihu umožňuje rychlostní silnice R35 procházející Turnovem. Z Turnova je možné použít autobusovou linku.



Naučná stezka „Vlastibořická cesta“

TENTO PROJEKT: Naučná stezka „Vlastibořická cesta“ JE SPOLUFINANCOVÁN EVROPSKOU UNIÍ Z EVROPSKÉHO ZEMĚDĚLSKÉHO FONDU PRO ROZVOJ VENKOVA v rámci opatření III.1.3. Podpora cestovního ruchu Programu rozvoje venkova ČR Evropský zemědělský fond pro rozvoj venkova: Evropa investuje do venkovských oblastí



PROGRAM ROZVOJE VENKOVA